
Zespół ds. lasów - Gdańsk, Sopot, Gdynia - organizacja + spotkanie II

Anna Moś

18 October 2024 at 16:48

Dzień Dobry,

odpowiadając na poniższy mail informuję, iż opowiadam się za scenariuszem, który wypracowałam wspólnie z Panem P. Pawlaczkiem tj. 1. scenariusz A.Moś & P. Pawlaczek.

Jednocześnie - po analizie pozostałych scenariuszy oraz korespondencji, która w ostatnim czasie miała miejsce, chciałabym wyrazić swoje zdanie, iż Scenariusz 5. przedstawiony przez facylitatorów nie powinien być w mojej opinii nazwany *Podsumowaniem wniosków i informacji ze spotkań Zespołu*.

Niezależnie od tego, iż materiał ten zawiera pewne informacje i sugestie niektórych członków Zespołu to nie stanowi on podsumowania oraz wszystkich informacji, które przedstawiali członkowie Zespołu podczas spotkań. Może przez to utrudnić odbiór Raportu osobom niezaangażowanym w prace Zespołu. Postępuję tu przykładem. Na warsztatach jako członek Zespołu wносиłam np. że funkcję retencyjną w obrębie kryterium S6 spełnia co najmniej obszar odpowiadający strefie BM_III_2 wg planu ochrony TPK. Strefa ta, której warstwę wektorową przekazałam, obejmuje cały kompleks południowy TPK i część kompleksu północnego. Wg planu ochrony stanowi obszar priorytetowy do mikroretencji obszarowej w lasach TPK. Nie znalazło to odzwierciedlenia na mapie przedstawiającej zasięg przestrzenny kryterium S6 wskazanej przez facylitatorów. Dodatkowo treści znajdujące się pod mapą dla kryterium S6 nie oddają dyskusji i propozycji wskazywanych przy stoliku, przy którym pracowała część Zespołu, a więc np. wyłączenia dla terenów o spadku pow. 30%. Nie bardzo zatem- sama będąc zaangażowaną w prace Zespołu - wiem jak interpretować zawarte w tym scenariuszu informacje.

Biorąc pod uwagę, że przedstawiłam wspólnie z Panem P. Pawlaczkiem scenariusz odrębny rozumiem, że scenariusz przygotowany przez facylitatorów wyłącza z tych ustaleń nasze wnioski, a zatem nie może być podsumowaniem wniosków i informacji ze spotkań Zespołu. Jako przedstawiciel Samorządu Województwa wносиłam szereg różnych informacji do dyskusji (materiałów z planu ochrony Parku, warstw itp.), co nie znalazło odzwierciedlenia w materiale facylitatorów. Scenariusz ten zatem nie podsumowuje też informacji uzyskanych od członków Zespołu. Uważam więc, że niezależnie od decyzji MKiŚ o dopuszczeniu lub nie tego materiału jako części Raportu powinien on ulec korekcie co do treści lub skorygowana powinna zostać sama nazwa.

pozdrawiam serdecznie

Anna Moś

W dniu 16.10.2024 o 11:04, Mateusz Sylwestrzak pisze:

Dzień dobry,

dziękujemy autorom za przesłanie scenariuszy zgodnie z wyznaczonym czasem.
Otrzymaliśmy 4 scenariusze, które udostępniamy poniżej (lista wg kolejności wpływu) + scenariusz podsumowanie wniosków i informacji ze spotkań Zespołu:


1. [Scenariusz A.Moś & P.Pawlaczek](#)
2. [Scenariusz Adrian Grzegorz](#)
3. [Scenariusz Małgorzata Wójcik & Paweł Szutowicz](#)
4. [Scenariusz Lasy Państwowe](#)
5. [Scenariusz - podsumowanie wniosków i informacji ze spotkań Zespołu](#) (przygotowany przez facylitatorów)

Folder ze wszystkimi scenariuszami znajduje się tutaj: [SCENARIUSZE](#).

Zgodnie z ustaleniami członkowie Zespołu mogą przychylić się do któregoś ze scenariuszy. Każdy ze scenariuszy traktujemy jako zdanie odrębne.

- Prosimy o przesłanie informacji poprzez email od każdego członka zespołu indywidualnie za którym scenariuszem się opowiada.
- Nie przesłanie informacji będzie odebrane jako wstrzymanie się od głosu.
- Termin 21.10.2024 (poniedziałek) - 10.00.

W razie pytań pozostają do dyspozycji,



Mateusz Sylwestrzak

wiceprezes stowarzyszenia

+ 48 503 807 808

www.inicjatywamiasto.pl



On Fri, 11 Oct 2024 at 15:43, Mateusz Sylwestrzak <mat.sylwestrzak@inicjatywamiasto.pl> wrote:

Szanowni Państwo,

dziękujemy za udział w spotkaniu. Poniżej przekazujemy szybkie podsumowanie spotkania wraz z wnioskami do dalszej pracy. W trakcie spotkania facylitatorzy zaprezentowali szkic wizji Lasów Społecznych ([link do pliku na dysku](#)) oparty na informacjach i wnioskach przedstawionych w trakcie spotkań jak i przesyłanych po drugim spotkaniu warsztatowym, aby poddać go pod dyskusję i zebrać zdania odrębne. Informacje te zostały skatalogowane zgodnie z wyznaczonymi przez MKiŚ kryteriami. W prezentacji starano się zaprezentować punkty zbieżne w dyskusji jak i zdania odrębne dotyczące zakresu i metod zagospodarowania lasami. Prezentacja spotkała się ze sprzeciwem części członków zespołu, którzy nie widzą możliwości znalezienia w dyskusji zespołu zbieżności. Członkowie zespołu kwestionowali również sposób przedstawienia zebranych informacji, w którym za punkt wyjścia przyjęto kryteria S. Podniesiono kwestie wypracowania innego sposobu przedstawienia wizji członków zespołu. Jedynym punktem zbieżnym w dyskusji jest zgoda zespołu, by cały obszar Nadleśnictwa Gdańsk uznać za Las o wiodącej funkcji społecznej. Ze względu na dużą rozbieżność członków Zespołu w stosunku do wizji Lasów Społecznych i sposobów gospodarowania w takowych Zespół nie może wypracować wspólnego stanowiska dla całości, a także dla fragmentów lasu. Dyskusja ta doprowadziła do wniosku, by rezultaty pracy zespołu przedstawić w sposób wariantowy, jako zestawienie różnych wizji dla całości Lasów Społecznych w formie zdań odrębnych w finalnym raporcie. W odpowiedzi na to pod koniec spotkania uzgodniono dalszy sposób pracy zespołu.

Poniżej przedstawiamy Państwu syntetyczne wnioski:

1. Zgodą całego Zespołu jest to, by cały omawiany w procesie obszar uznać za Las o wiodącej funkcji społecznej.
2. Członkowie Zespołu mają rozbieżne wizje Lasów o wiodącej funkcji społecznej i sposobu gospodarowania.
3. Członkowie Zespołu opracują wariantowe, całościowe scenariusze Lasów o wiodącej funkcji społecznej jako zdania odrębne.
4. Każdy z członków Zespołu lub grupa członków może opracować swój scenariusz.
Do tej pory otrzymaliśmy 3 zgłoszenia. Dodatkowy scenariusz przedłożą facylitatorzy - będzie to synteza wniosków i informacji ze spotkań Zespołu.
5. Prosimy by na pierwszej stronie przesłanego scenariusza znalazł się krótki, maksymalnie półstronicowy opis prezentowanej wizji a w dalszej części opis proponowanych obszarów oraz modyfikacji/ograniczeń/wyłączeń z lub bez przypisywania ich do kryteriów S1-S7.
6. Scenariusze zostaną udostępnione członkom Zespołu i dołączone w całości, bez edycji ze strony facylitatorów jako załącznik do raportu
7. Członkowie po przeanalizowaniu scenariuszy opowiedzą się za jedną z opcji - wybraną przez siebie i zgłoszą to do facylitatorów w formie mailowej.

Harmonogram prac:

- 16.10.2024 (środa) 10.00 - przesłanie scenariuszy Lasów o wiodącej funkcji społecznej do facylitatorów;
- 16.10.2024 (środa) 11.00 - udostępnienie scenariuszy członkom Zespołu
- 21.10.2024 (poniedziałek) 10.00 - zgłoszenie członka zespołu do facylitatorów za którym z wariantów się opowiada
- 21.10.2024 (poniedziałek) 18.00 - Przesłanie Raportu podsumowującego proces do członków Zespołu ([szablon raportu MKiŚ na dysku](#))
- 23.10.2024 r. (środa) 10.00 - Zebranie końcowych uwag do Raportu.
- 24.10.2024 r. (czwartek) - Ostateczne zatwierdzenie Raportu przez członków Zespołu
- 25.10.2024 r. (piątek) - Przesłanie raportu do Regionalnej Dyrekcji Lasów Państwowych w Gdańsku

- 28.10.2024 r. (poniedziałek) - Przesłanie Raportu do Dyrekcji Generalnej Lasów Państwowych - Zakończenie Prac Zespołu
- 31.10.2024 r. (czwartek) - Przesłanie Raportu przez Dyrekcję Generalną Lasów Państwowych do Pomorskiego Urzędu Wojewódzkiego w Gdańsku

Liczymy, że zaproponowane przez nas rozwiązanie spotka się z Państwa akceptacją, co pozwoli nam przygotować Raport, do którego zostaliśmy zobligowani.

W przypadku uwag do powyższego lub jakichkolwiek wątpliwości prosimy o odpowiedź na poniższego maila o opcji odpowiedź do wszystkich.

Pozdrawiamy,



Mateusz Sylwestrzak

wiceprezes stowarzyszenia
+ 48 503 807 808

www.inicjatywamiasto.pl



On Wed, 9 Oct 2024 at 20:45, Mateusz Sylwestrzak <mat.sylwestrzak@inicjatywamiasto.pl> wrote:
Szanowni Państwo,

poniżej kilka informacji organizacyjnych dotyczących dalszych prac Zespołu.

1. Na wspólnym dysku załączyliśmy dodatkowe **materiały przesłane przez MKiS wraz z kompletem załączników**,

2. Na wspólnym dysku załączyliśmy materiały przesłane przez Pana Adriana Grzegorza dotyczące **Wyspy Sobieszewskiej** oraz **Stanowisko Samorządów nt PUL Nadleśnictwa Gdańsk**

3. Na wspólnym dysku załączyliśmy sprawozdania ze **spotkania numer 2** oraz ze **spotkań 3 i 4**

4. Agenda spotkania podsumowującego:

- Przedstawienie prezentacji podsumowującej
- Dyskusja
- Zebranie zdań odrębnych od członków zespołu

5. Podsumowanie procesu

Pozdrawiamy,



Mateusz Sylwestrzak

wiceprezes stowarzyszenia
+ 48 503 807 808

www.inicjatywamiasto.pl



On Mon, 7 Oct 2024 at 17:45, Mateusz Sylwestrzak <mat.sylwestrzak@inicjatywamiasto.pl> wrote:
Szanowni Państwo,

przesyłam kolejną dawkę aktualności:

1. Spotkanie III - podsumowujące (10.10.2024 r.)

A. Spotkanie odbywa się w godz. 10.00 - 13.00, sala Marszałka Józefa Piłsudskiego Pomorskiego Urzędu Wojewódzkiego, ul. Okopowa 21/27. Prosimy członków Zespołu o kierowanie się do głównego wejścia do Pomorskiego Urzędu Wojewódzkiego (przy portierni) – stamtąd będziecie Państwo kierowani do sali im. Marszałka Józefa Piłsudskiego. **Rejestracja od godz. 9:30.**

B. **Online** - przypominamy o możliwości uczestniczenia online. Prosimy osoby, które chcą dołączyć do nas online o zgłoszenie tego faktu, w celu udostępnienia im linku do spotkania.

2. Sprawozdanie ze spotkania II (25.09.2024 r.)

Udostępniamy [sprawozdanie ze spotkania II](#). Prosimy o ewentualne uwagi od Państwa, na które czekamy do środy, 24 września do godz. 12:00, abyśmy zdążyli je nanieść przed posiedzeniem Zespołu.

3. Materiały

Udostępniamy materiały, które przekazał Pan Adrian Grzegorz:

- [Pismo MKiS do DGLP ws linku udost. przez dr hab. M.Giergicznego](#)


- **Dokumentacja sporu (źródło: Fundacja Lasy i Obywatele, zasoby Mapy Lasów Spornych)**
 - [Apel o wstrzymanie wycinki w obrębach 160 i 158](#)
 - [CCF20170718_0001a](#)
 - [odpowiedz](#)
 - [Copy of 23-01-09-petycja-final-rozszerzona](#)
 - [Copy of 23-10-05-petycja-Nadleśnictwo Gdańsk](#)
 - [Copy of Interpelacja nr 29337 - tekst - Sejm Rzeczypospolitej Polskiej](#)
 - [Copy of Interpelacja nr 35366 - tekst - Sejm Rzeczypospolitej Polskiej](#)
 - [Copy of Interpelacja nr 37755 - tekst - Sejm Rzeczypospolitej Polskiej](#)
 - [Copy of petycja-Nadleśnictwo Gdańsk-złożona](#)
 - [Copy of protokół-xxxiii-sesji-rmg](#)
 - [Copy of Rezolucja_Rady_Miasta_Sopotu_w_sprawie_lasów](#)
 - [Copy of rezolucja-ws-ochrony-lasow-tpk](#)
 - [Copy of TPK - artykuły](#)

4. Pozostałe

Obecnie jesteśmy w procesie przygotowania dla Państwa podsumowania, które będzie oddawało rezultat pracy warsztatowej. Priorytetem dla nas jest uzyskanie możliwie najdokładniejszego podsumowania, aby zebrać od Zespołu dużo uwag na czwartkowym spotkaniu podsumowującym, które będzie naszym ostatnim spotkaniem. Z tego względu prosimy o cierpliwość - postaramy się przekazać Państwu podsumowanie przed spotkaniem.

Dołożymy również wszelkich starań by zamieścić na mapie dodatkowe - przesłane przez Zespół warstwy, powinno się to udać przed spotkaniem.

Pozdrawiam,



Mateusz Sylwestrzak

wiceprezes stowarzyszenia

+ 48 503 807 808

www.inicjatywamiasto.pl



On Fri, 27 Sept 2024 at 18:40, Mateusz Sylwestrzak <mat.sylwestrzak@inicjatywamiasto.pl> wrote:

Szanowni Państwo,

w ramach uporządkowania przesyłam garść informacji:

1. Spotkania warsztatowe:

Spotkania odbędą się w sali Marszałka Józefa Piłsudskiego Pomorskiego Urzędu Wojewódzkiego, [ul. Okopowa 21/27](#)

1.10 (wtorek) - 11.00 - 14.00

3.10 (czwartek) - 17.00 - 20.00

Spotkania będą odbywały się tylko w formule stacjonarnej, bez transmisji online.

Prosimy o zgłaszanie mailowo terminu kiedy Państwo pojawią się na sesji warsztatowej abyśmy mogli odpowiednio przygotować materiały do pracy.

2. Materiały:

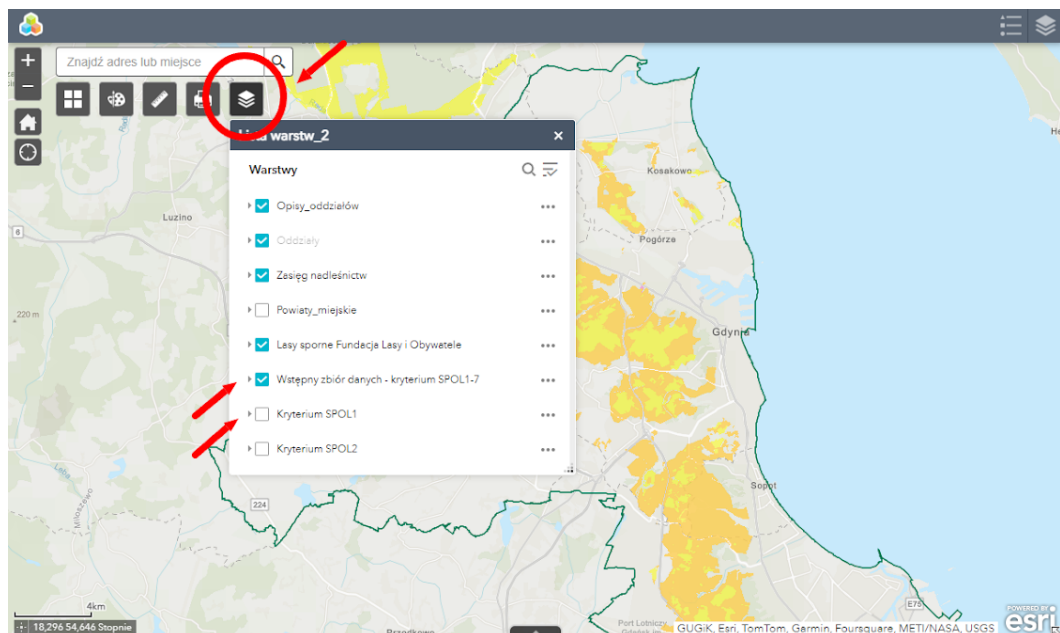
W związku ze zbliżającymi się warsztatami prosimy o bliższe zapoznanie się ze zgromadzonymi materiałami, a w szczególności:

I. Przeglądarka z mapami z wizualizacją obszarów.

Trójmiasto - Mapa obrazująca wstępny zbiór danych na potrzeby prac lokalnych zespołów ds. lasów o wiodącej funkcji społecznej wokół 9 aglomeracji (arcgis.com)

Na mapie klikając przycisk "warstwy" i następnie zaznaczając / odznaczając pozycje na liście można przeglądać obszary, które są propozycjami różnych członków Zespołu do wytyczania lasów o wiodącej funkcji społecznej.

Mapa jest sukcesywnie uzupełniana o nadesłane propozycje.




II. MKiŚ - Wybrane Wytyczne i rekomendacje z ONoL

III. Zasady gospodarowania na obszarach o szczególnych walorach społecznych

Wszystkie udostępnione pliki znajdują się w folderze: [Lasy społeczne - Gdańsk, Sopot, Gdynia](#), do którego dostęp mają członkowie Zespołu.

Pozdrawiam,



Mateusz Sylwestrzak

wiceprezes stowarzyszenia

+ 48 503 807 808

www.inicjatywamiasto.pl



On Thu, 26 Sept 2024 at 16:59, Mateusz Sylwestrzak <mat.sylwestrzak@inicjatywamiasto.pl> wrote:
Szanowni Państwo,

otrzymaliśmy materiały od Pani Anny Moś (Kierowniczka Oddziału w Gdańsku - Trójmiejski Park Krajobrazowy) paczkę materiałów, którą dołączamy do dysku: [TPK_warstwy.zip](#)
Poniżej komentarz Pani Anny:

Przekazane materiały nawiązują do przedstawionej przez mnie na spotkaniu 25.09.2024 r. koncepcji lasów o wiodącej funkcji społecznej. Nie znalazłam czasu, aby przygotować Państwu zbiorczą warstwę z przyporządkowaniem poszczególnych wydzieleń /oddziałów do poszczególnych kryteriów. Jestem jednak przekonana, że TPK na całej swej powierzchni będzie spełniał, któreś z określonych w wytycznych kryteriów. Potrzebuję na to jednak znacznie więcej czasu - aktualnie dokonałam drobnej kwerendy danych zebranych na potrzeby tworzenia planu ochrony TPK, a chciałabym jednak swoją wczorajszą prezentację poprzeć danymi przestrzennymi, które mogą przydać się w pracach Zespołu. Część danych była przygotowywana na potrzeby Ogólnopolskiej Narady o Lasach, ale troszkę w innym kontekście. Wydaje mi się jednak, że można je przyjąć także jako materiał wejściowy do dyskusji.

Dane, które Państwu przesyłam zawierają:

- propozycję lasów o wiodącej funkcji społecznej: warstwy o nazwach **LP_TPK**, **LP_otulina** - warstwy stanowią propozycję zasięgu lasów o wiodącej funkcji społecznej, obejmują wszystkie lasy w granicach TPK i otuliny TPK
- w obrębie tych lasów proponuję przyjąć sposoby gospodarowania:
 - wyłączenia - na powierzchniach określonych 4 warstwami: **lasy_referen_akt**, **plan_rez_przyr_akt**, **plan_stan_dokum_akt**, **plan_uz_ekol_akt**, do wyłączeń należy oczywiście doliczyć rezerwat istniejące, które dołączyłam pod nazwą warstwy **stregrB_aft_KOD_BW_I**
 - ograniczenia - na powierzchniach określonych warstwą **ogr_BM_I_3**
 - modyfikacja - na całej pozostałej powierzchni TPK i otuliny
- do materiałów dołączyłam warstwę **Zag_Strug_rez** - rezerwatu przyrody Dolina Zagórskiej Strugi, która jest nieco odmienna od warstwy prezentowanej w warstwie **plan_rez_przyr_akt**. Jest to warstwa udostępniona przez RDOŚ w ramach konsultacji propozycji rezerwatów

zaproponowanych przez LP w ramach inicjatywy 100 rezerwatów na 100-lecie LP. Pojawiła się we wrześniu jako już zweryfikowana propozycja. Warto przyjąć wyłączenie z gospodarowania w granicach rezerwatu wg projektu RDOŚ

- do materiałów dołączyłam kilka warstw, które można wykorzystać do określania kryteriów (warstwy źródłowe z PO TPK bez docieć do gruntów LP):
- **stregrB_aft_KOD__BM_III_2** - warstwa obejmująca odtwarzanie funkcji obszarów bezodpływowych oraz mikroretencja obszarowa w lasach (obszary priorytetowe) - bez wątplenia warstwa przydatna do określenia zasięgu kryterium **S6, S7**
- **stregrB_aft_KOD__BK_I_2b**- warstwa obejmująca w planie ochrony strefę nadającą priorytet ochronie terenów o specjalnym znaczeniu społecznym ze względu na potrzebę ochrony zabytków i dziedzictwa kulturowego- warstwa przydatna do określenia zasięgu kryterium **S1**
- **stregrB_aft_KOD__BK_I_2c**- warstwa obejmująca w planie ochrony strefę nadającą priorytet ochronie terenów o specjalnym znaczeniu społecznym ze względu na istotne dla społeczeństwa walory krajobrazowe i rekreacyjne- warstwa przydatna do określenia zasięgu kryterium **S2 i S6**
- **tur liniowa_tpk**- warstwa obejmująca szlaki turystyczne na terenie TPK (wersja wg stanu na 2021 r., dane dokumentacji planu ochrony, bez korekt przebiegu szlaków po tym roku) - warstwa wymaga aktualizacji, zwłaszcza w zakresie przebiegu szlaków rowerowych, ale może również posłużyć do określenia kryterium **S2, S6**
- **stregrA_aft_KOD__AI_1a, stregrA_aft_KOD__AI_1b, stregrA_aft_KOD__AI_1c** - warstwa obejmująca strefy ochrony bezpośredniej ujęcia wód, ochrony pośredniej wewnętrznej oraz zewnętrznej ujęcia wód - warstwa przydatna do określenia kryterium **S7**


Z poważaniem

--

Anna Moś

Kierownik Oddziału w Gdańsku - Trójmiejski Park Krajobrazowy

Pozdrawiam,



Mateusz Sylwestrzak

wiceprezes stowarzyszenia

+ 48 503 807 808

www.inicjatywamiasto.pl



On Thu, 26 Sept 2024 at 13:38, Mateusz Sylwestrzak <mat.sylwestrzak@inicjatywamiasto.pl> wrote:
Szanowni Państwo,

dziękujemy za wczorajsze spotkanie i ożywioną dyskusję. Poniżej przedstawiamy garść aktualności.

1. Warsztaty

Zgodnie z ustaleniami przyszlotygodniowe sesje warsztatowe odbędą się w następujących terminach:

1.10 (wtorek) - 11.00 - 14.00

3.10 (czwartek) - 17.00 - 20.00

Spotkania będą odbywały się tylko w formule stacjonarnej, bez transmisji online.

Zachęcamy do wzięcia udziału w przynajmniej jednej sesji warsztatowej (oba spotkania będą miały taki sam scenariusz).

Prosimy o zgłaszanie mailowo terminu kiedy Państwo pojawią się na sesji warsztatowej abyśmy mogli odpowiednio przygotować materiały do pracy.

2. Materiały

W nawiązaniu do wczorajszego spotkania – przesyłam Państwu kolejne dokumenty i linki:

1. Przeglądarka z mapami z wizualizacją wytycznych z ONoL przesłanych przez Ministerstwo Klimatu i Środowiska przedstawiona na wczorajszym spotkaniu: [Trójmiasto - Mapa obrazująca wstępny zbiór danych na potrzeby prac lokalnych zespołów ds. lasów o wiodącej funkcji społecznej wokół 9 aglomeracji \(arcgis.com\)](#)

Została ona opracowana w oparciu o dostępne dane i stanowi punkt wyjścia do dalszych prac zespołu.

W przeglądarce znajduje się również warstwa zawierająca „Lasy sporne Fundacji Lasy i Obywatela”, którą MKiŚ proponowało uwzględnić podczas prowadzenia prac ([załącznik: pismo MKiŚ z 16 lipca 2024 r.](#))

Przeglądarka będzie sukcesywnie uzupełniana o nadesłane przez Państwo dane.

2. Pliki w formacie .shp zawierające dane z powyższej przeglądarki (załączniki: [15 SPOL.zip](#), [trójmiasto Fundacja Lasy i Obywatele.zip](#)).
3. Czystorys terenów leśnych Nadleśnictwa Gdańsk wokół Gdańska, Sopotu i Gdyni (załącznik [Lasy Społeczne czystorys](#)).
Ta mapa nie zawiera propozycji – służy temu, żeby członkowie zespołu mogli nanieść tam swoje propozycje lasów społecznych jeśli nie mają możliwości przygotować tego na plikach .shp. Wydruki tych map zainteresowani członkowie Zespołu pobrali wczoraj podczas spotkania.
4. Czyste pliki .shp do składania propozycji zostały Państwu przesłane wcześniej e-mailem 16.09.2024 r. i znajdują się na dysku: Materiały dodatkowe – Dysk Google.
5. Pismo MKiŚ z 25.09.2024 r. zawierające opracowanie udostępnione przez dr hab. Marka Giergicznego – do ewentualnego wykorzystania materiału w pracach Zespołu ([Pismo MKiŚ do DGLP ws linku udost. przez dr hab. M.Giergicznego.pdf](#)).
6. Mapy przesłane przez Pana Pawła Pawlaczyka członkom zespołu 23.09.2024 r. znajdują się również na dysku - [mapy](#).

Ze względu na bliski termin następnego spotkania oraz zapisy regulaminu proszę o przesłanie plików dziś do końca dnia, abyśmy mogli użyć je na wtorkowym spotkaniu (lub do poniedziałku, aby użyć je na czwartkowym spotkaniu). Zostaną one niezwłocznie zamieszczone na przeglądarce (punkt 1). Dokumenty przygotowane w formie analogowej (skany itp.) będziemy w pierwszej kolejności przysyłać Państwu w formie pdf i sukcesywnie digitalizować je i umieszczać w przeglądarce. O umieszczaniu plików będą Państwo informowani e-mailem.

Ze względu na krótkie terminy między kolejnymi spotkaniami Prosimy członków Zespołu o wyrozumiałość.

Pozdrawiam,



Mateusz Sylwestrzak

wiceprezes stowarzyszenia
+ 48 503 807 808

www.inicjatywamiasto.pl



On Mon, 23 Sept 2024 at 16:09, Mateusz Sylwestrzak <mat.sylwestrzak@inicjatywamiasto.pl> wrote:

Dzień dobry,

dziękujemy za nadesłane materiały, prezentacje i uwagi. Poniżej zestawienie aktualności:

1. Spotkanie II (25.09.2024 r.)

A. Przypominamy członkom Zespołu, że w razie nieobecności na sali, można dołączyć online. Prosimy osoby, które chcą dołączyć do nas online o zgłoszenie tego faktu, w celu udostępnienia im linku do spotkania.

B. Prezentacje. Wszyscy zgłoszeni prelegenci przesłali swoje materiały, poniżej lista do wglądu:

- Łukasz Latała, Ministerstwo Klimatu i Środowiska - [prezentacja](#);
- Anna Moś, urząd Marszałkowski Woj. Pomorskiego - [prezentacja](#);
- Paweł Pawlaczyk, Klub Przyrodników - [prezentacja](#);
- Marzena Niemczyk, Instytut Badawczy Leśnictwa - [prezentacja](#);
- Adrian Grzegorz, Natural Forest Foundation - [prezentacja](#);
- Sebastian Klisz, Lasy Państwowe Nadleśnictwo Gdańsk - [prezentacja](#).

2. Sprawozdanie ze spotkania otwierającego (12.09.2024 r.)

Otrzymaliśmy od Państwa uwagi do sprawozdania, za które dziękujemy. Przypominamy, że na uwagi do sprawozdania czekamy do wtorku, 24 września do godz. 12:00, abyśmy zdążyli je nanieść przed posiedzeniem Zespołu.

3. Materiały dodatkowe

Dysk współdzielony uzupełniliśmy o następujące materiały:

- udostępnione przez Brunona Wołosza:

[Stand-scale reconstruction of late Holocene forest succession on the Gdańsk Upland \(N. Poland\) based on integrated palynological and macrofossil data from pair](#)

Co wnoszą badania nad historią lasów Trojmiejskiego Parku Krajobrazowego do dyskusji nt. aktualnej gospodarki leśnej?

- udostępnione przez RDLP:

MKiŚ - Wybrane Wytyczne i rekomendacje z ONoL ;

Zasady gospodarowania na obszarach o szczególnych walorach społecznych ;


MKiŚ - Petycja ws. programu zmniejszenia populacji dzików „miejskich” metodami innymi niż odstrzał.

MKiŚ ws. opinii o gospodarce leśnej na terenie TPK

MKiŚ ws. opinii o programie zmniejszenia populacji dzików w mieście

Zachęcamy do zapoznania się z nimi.

W razie pytań pozostaję do dyspozycji,



Mateusz Sylwestrzak

wiceprezes stowarzyszenia

+ 48 503 807 808

www.inicjatywamiasto.pl



On Fri, 20 Sept 2024 at 16:23, Mateusz Sylwestrzak <mat.sylwestrzak@inicjatywamiasto.pl> wrote:

Szanowni Państwo,

dziękujemy za kontakt i Państwa aktywność, poniżej odnosimy się do kwestii bieżących, a także organizacyjnych, związanych z nadchodzącym spotkaniem.

1. **Regulamin.** Pod linkiem: [Regulamin](#) - znajduję się projekt tego dokumentu. Prosimy o zapoznanie się z jego treścią. Jednym z pierwszych punktów najbliższego spotkania będzie głosowanie na temat przyjęcia Regulaminu - w przypadku jego zatwierdzenia przez większość członków Zespołu zacznie on oficjalnie obowiązywać.

2. **Materiały powiązane z pracami Zespołu**, w tym projekt regulaminu, pisma, wnioski, sprawozdania, prezentacje, materiały udostępniane przez członków Zespołu, będą znajdowały się w chmurze na dysku, do którego dostęp mają członkowie Zespołu (dostęp za pomocą adresu mail, którego używamy do komunikacji z Państwem). Wszystkie materiały, które chcecie Państwo udostępnić prosimy o przesłanie bezpośrednio do nas. Materiały zostaną załadowane na dysk, a Zespół zostanie o nich powiadomiony.

Adres dysku: [Lasy społeczne - Gdańsk, Sopot, Gdynia](#)

3. **Sprawozdanie ze spotkania otwierającego** (12.09.2024 r.)

Sprawozdanie i prezentacja ze spotkania otwierającego dostępne są do pobrania:

[Sprawozdanie](#)

[Prezentacja](#)

Jeżeli macie Państwo uwagi lub uzupełnienia prosimy o przesyłanie ich mailowo do wtorku, 24 września do godz. 12:00, abyśmy zdążyli je nanieść przed posiedzeniem Zespołu.

4. **Spotkanie II**

A. Miejsce i czas.

Środa, 25.09.2024 r. godz. 17.00 - 20.00,

sala Marszałka Józefa Piłsudskiego Pomorskiego Urzędu Wojewódzkiego, ul. Okopowa 21/27.

B. Formuła

Stacjonarnie i online. Prosimy osoby, które będą dołączać do nas online o zgłoszenie tego faktu, w celu udostępnienia im linku do spotkania.

C. Prezentujący wstępne

Spotkanie będzie miało formułę przedstawiania prezentacji wstępnych związanych z poruszaną przez Zespół tematyką. Do tej pory chęć przedstawienia prezentacji zgłosili:

- Łukasz Latała, Ministerstwo Klimatu i Środowiska
- Anna Moś, urząd Marszałkowski Woj. Pomorskiego
- Paweł Pawlaczek, Klub Przyrodników
- Marzena Niemczyk, Instytut Badawczy Leśnictwa
- Adrian Grzegorz, Natural Forest Foundation
- Sebastian Klisz, Lasy Państwowe Nadleśnictwo Gdańsk.

Przewidujemy do 15 min na prezentację.

Przypominamy, że **dziś do końca dnia (00.00) przyjmujemy zgłoszenia** chętnych do przedstawienia prezentacji na spotkaniu.

D. Prezentacje do wysłania


Ze względu na prośby nadchodzące od prezentujących proponujemy **przesunięcie terminu nadsyłania prezentacji do poniedziałku, godz. 15.00** (na nasz adres email). W poniedziałek do godziny 16.00 udostępniemy wszystkie prezentacje na dysku i powiadomimy Państwa o tym mailowo.

Jeżeli, któryś z członków zespołu wnosi sprzeciw do zaproponowanego przesunięcia - prosimy o kontakt.

E. Losowanie kolejności

Jako pierwszy prezentację dot. organizacji i regulaminu przedstawi pan Łukasz Łatała, Ministerstwo Klimatu i Środowiska. Kolejność pozostałych prezentacji zostanie wylosowana na spotkaniu.

W razie pytań pozostaję do dyspozycji,



Mateusz Sylwestrzak

wiceprezes stowarzyszenia
+ 48 503 807 808

www.inicjatywamiasto.pl



--
Anna Moś

Kierownik Oddziału w Gdańsku - Trójmiejski Park Krajobrazowy

tel. 502 743 664

www.tpkgdansk.pl

Trójmiejski Park

Krajobrazowy Pomorski

Zespół Parków Krajobrazowych



Instytucja Samorządu
Województwa Pomorskiego

Trójmiejski Park

Krajobrazowy Pomorski

Zespół Parków Krajobrazowych

55RCI8ljaciKznLU.png
18K



Instytucja Samorządu
Województwa Pomorskiego